







































LANGELAND SKULE

KARTEIKN

- | | |
|---|--|
|  Utydeleg myr |  Bekk |
|  Ope m/tre |  Sti |
|  Hage |  Skogsgrense |
|  Hus |  Fotgjengerfelt |
|  Vatn/Pytt |  Kraftlinje |
|  Tydeleg myr |  Steingard |
|  Dyrka mark |  mur |
|  Ope i skog |  Objekt |
|  Brake |  Veg |
|  Ope mark |  Høgdepkt |
|  Grus |  Stein |
|  Busk/kratt |  Stolpe |
|  Kote |  Stup |
|  Teljekote |  Gjerde |
|  Traktorveg |  Ruin |
|  Mur |  Undergang |
|  Kum | |
|  Overbygg | |
|  Grop | |
|  Flaggstang | |
|  Tre/Busk | |
|  Skrent | |



SKALA 1:3000
 EKVIDISTANSE: 2 m
 MISVISNING: 0'
 UTGJEVE: 2015